
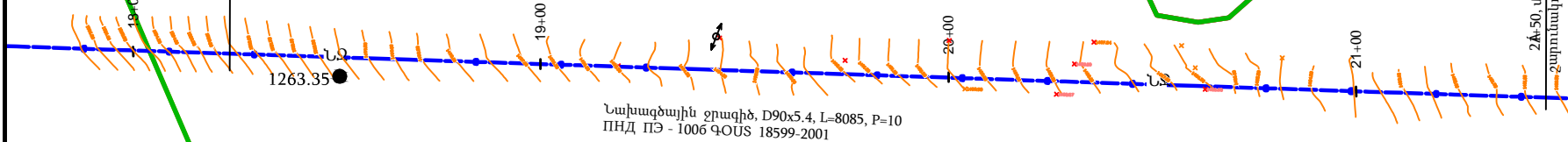


Ջրատարի հատակագիծ
ՆԿ18+24-ՆԿ21+50, Մ1:1000

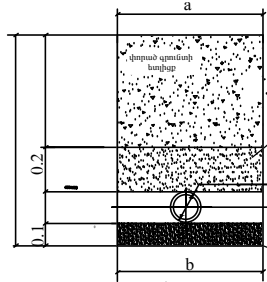


1Ք.24, միացման գիծ,
սկիզբը տես

2Ք.50, միացման գիծ,
շարունակությունը տես



Խրամուղու կտրվածք նախաձեւով
ջրագծի հասար



Բնահողից պաշտպանիչ
շերտ/0.2մ/

Նախագծային ջրագծեր
/D90/

Բնահողից
նախապատրաստական
շերտ/0.1մ/

D	a,մ	b,մ	H,մ	h,մ
90	0.4	0.4	1.1	0.7

ՆԳՀ.	Ս.Քոչարյան			ՕԲՅԵԿՏ N 09/006-21ԱԶ			
Նախագծ.	Հ. Պողոսյան			Տավուշի մարզ, Ենոքավան համայնքի նոր ջրագծի կառուցում			
Ստուգեց	Ն.Քոչարյան						
				Ջրամատակարարում		ՓՈՒՆ	ԹԵՐԹ
						ԱՆ	ԹԵՐԵՐ
Պաշտոն	ԱԱՀ	Ստորագ.		Ջրատարի հատակագիծ ՆԿ18+24-ՆԿ21+50, Մ1:1000		6	38
						«Հիդրոգագշիննախագիծ» ՍՊԸ	